

Suunnistuskartta Pukinvuori

1:7500 / Käyräväli 5 m

Ote kartasta Särkijärvi - Ahovuori
Pohja-aineisto: MML: avoin data
Kartoitus: Pentti Helminen 2014-2019
Päivitys: Jorma Jussila 2022-05-02

Kopiointi kielletty. Kartalla järjestettävistä tapahtumista on sovittava maanomistajien kanssa. Tietoja sopimuksesta saa Jämsän Retki-Veikoilta.



© Jämsän Retki-veikot ry

JÄMSÄ



Maakuntasuunnistus			
3. osuus	2,2 km		
----- 230 m ----->△			
△			
1	97	▬	
2	69	●	ñ

3	70	●		ñ
4	71	▬		
5	65	✱		
6	73	▬		
7	72	/	Y	
○----- 160 m ----->○				

Maakuntasuunnistus
9.5.2022 Jämsä

Suunnistuskartta Pukinvuori

1:7500 / Käyräväli 5 m

Ote kartasta Särkijärvi - Ahovuori
Pohja-aineisto: MML: avoin data
Kartoitus: Pentti Helminen 2014-2019
Päivitys: Jorma Jussila 2022-05-02

Kopiointi kielletty. Kartalla järjestettävistä tapahtumista on sovittava maanomistajien kanssa. Tietoja sopimuksesta saa Jämsän Retki-Veikoilta.



Särki-
järvi



© Jämsän Retki-veikot ry

JÄMSÄ



Maakuntasuunnistus			
4. osuus AD	3,8 km		
----- 230 m ----->△			
△			
1	75	∩	
2	81	▲	○
3	78	∇	○
4	79	▲	○

5	92	→	▲		○
6	90	↓	●		○
7	84		●		○
8	65		✱		
9	85	→	▬		
10	87	↗	▬		
11	72		↘	∇	
○----- 160 m ----->○					

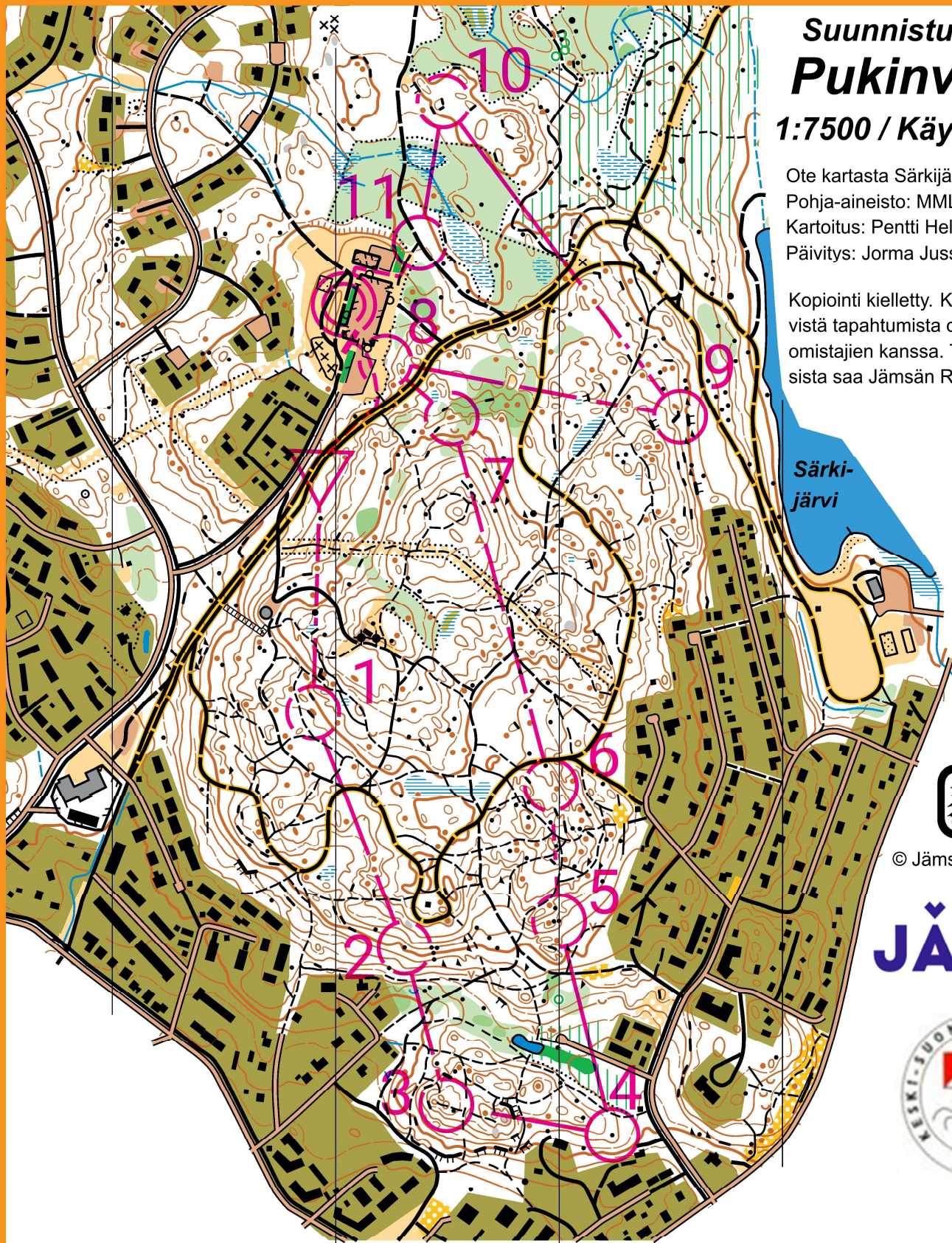
Maakuntasuunnistus 9.5.2022 Jämsä

Suunnistuskartta Pukinvuori

1:7500 / Käyräväli 5 m

Ote kartasta Särkijärvi - Ahovuori
Pohja-aineisto: MML: avoin data
Kartoitus: Pentti Helminen 2014-2019
Päivitys: Jorma Jussila 2022-05-02

Kopiointi kielletty. Kartalla järjestettävistä tapahtumista on sovittava maanomistajien kanssa. Tietoja sopimuksesta saa Jämsän Retki-Veikoilta.



© Jämsän Retki-veikot ry

JÄMSÄ



Maakuntasuunnistus			
4. osuus BE	3,7 km		
----- 230 m ----->△			
△			
1	94	●	Ħ
2	81	▲	○
3	78	∇	○
4	79	▲	○

5	92	→	▲		○
6	82		∩		
7	84		●		○
8	65		✱		
9	85	→	▬		
10	87	↗	▬		
11	72		↘	∇	
○----- 160 m ----->○					

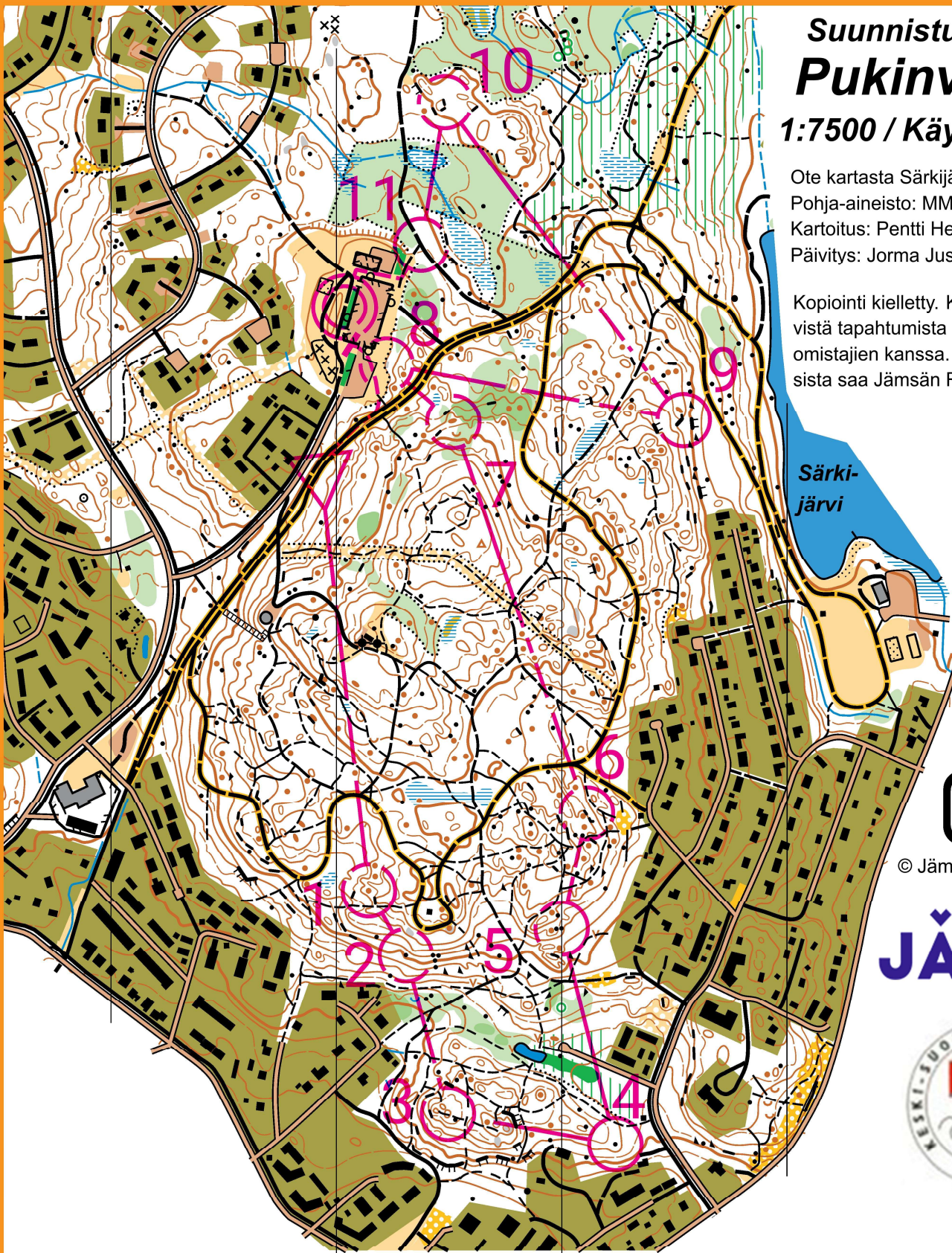
Maakuntasuunnistus 9.5.2022 Jämsä

Suunnistuskartta Pukinvuori

1:7500 / Käyräväli 5 m

Ote kartasta Särkijärvi - Ahovuori
Pohja-aineisto: MML: avoin data
Kartoitus: Pentti Helminen 2014-2019
Päivitys: Jorma Jussila 2022-05-02

Kopiointi kielletty. Kartalla järjestettävistä tapahtumista on sovittava maanomistajien kanssa. Tietoja sopimuksista saa Jämsän Retki-Veikoilta.



Särki-
järvi



© Jämsän Retki-veikot ry

JÄMSÄ



Maakuntasuunnistus				
4. osuus CF	3,7 km			
----- 230 m ----->△				
△				
1	76	↙	●	Ħ
2	81		▲	○
3	78	↘	○	○
4	79		▲	○

5	92	→	▲		○
6	83	↖	▬		
7	84		●		○
8	65		✱		
9	85	→	▬		
10	87	↗	▬		
11	72		↘	Y	
○----- 160 m ----->○					

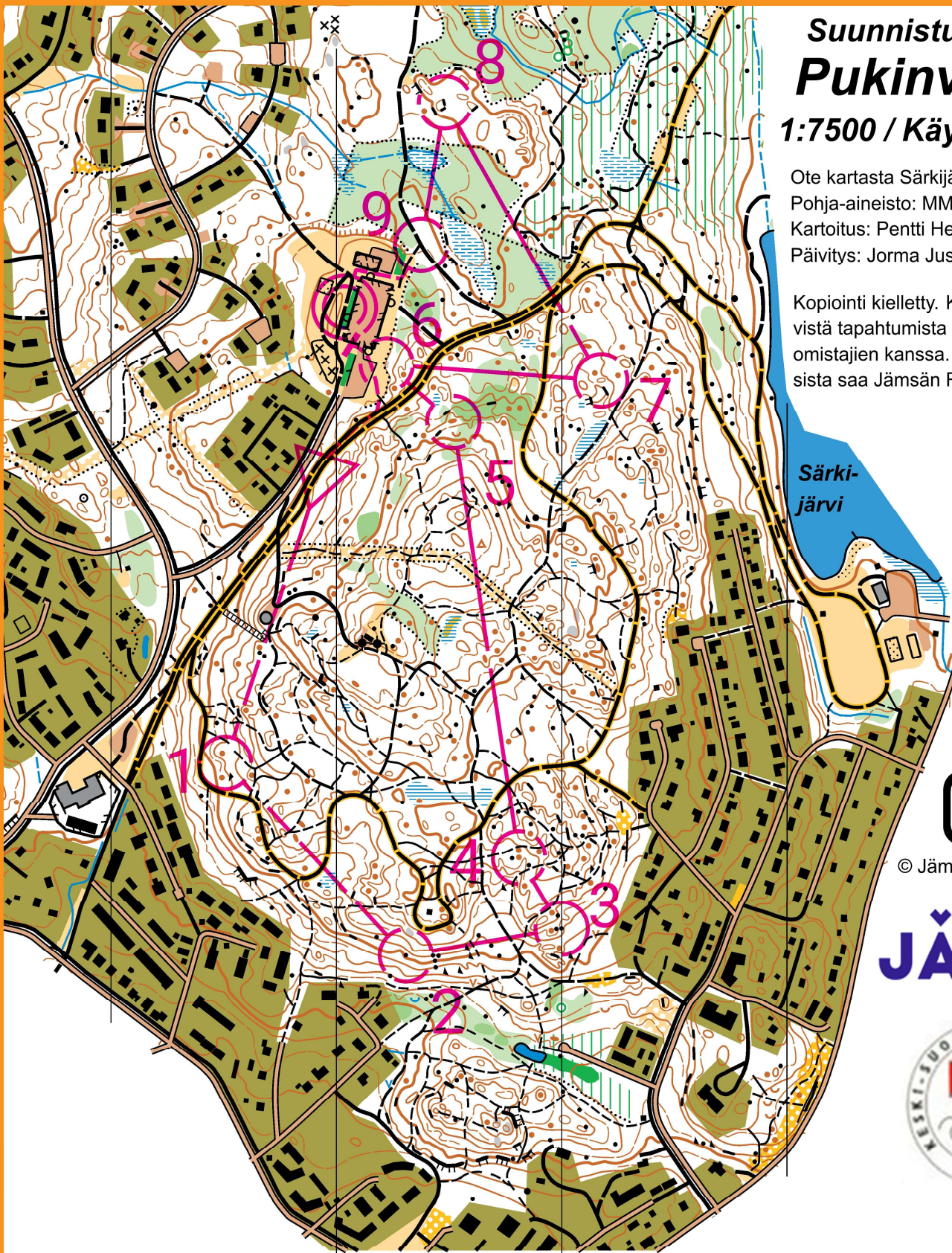
Maakuntasuunnistus 9.5.2022 Jämsä

Suunnistuskartta Pukinvuori

1:7500 / Käyräväli 5 m

Ote kartasta Särkijärvi - Ahovuori
Pohja-aineisto: MML: avoin data
Kartoitus: Pentti Helminen 2014-2019
Päivitys: Jorma Jussila 2022-05-02

Kopiointi kielletty. Kartalla järjestettävistä tapahtumista on sovittava maanomistajien kanssa. Tietoja sopimuksesta saa Jämsän Retki-Veikoilta.



Särki-
järvi



© Jämsän Retki-veikot ry

JÄMSÄ



Maakuntasuunnistus			
1. ja 2. osuus AD	3,1 km		
----- 230 m ----->△			
△			
1	75	∩	
2	81	▲	○
3	92	→▲	○

4	90	↓	●		○
5	84		●		○
6	65	✱			
7	88	○			○
8	87	↗	mm		
9	72	↘	Y		
○----- 160 m ----->○					

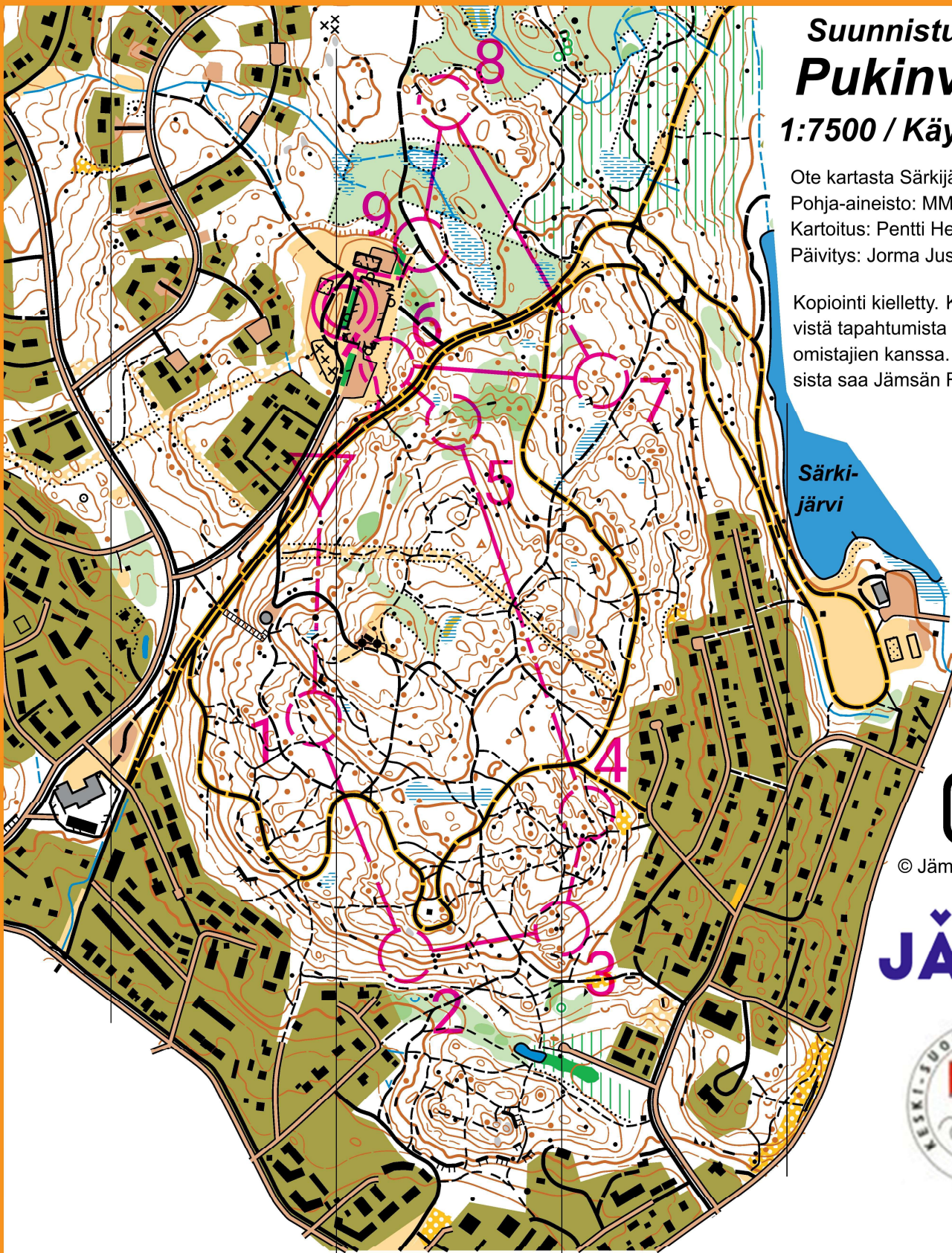
Maakuntasuunnistus 9.5.2022 Jämsä

Suunnistuskartta Pukinvuori

1:7500 / Käyräväli 5 m

Ote kartasta Särkijärvi - Ahovuori
Pohja-aineisto: MML: avoin data
Kartoitus: Pentti Helminen 2014-2019
Päivitys: Jorma Jussila 2022-05-02

Kopiointi kielletty. Kartalla järjestettävistä tapahtumista on sovittava maanomistajien kanssa. Tietoja sopimuksesta saa Jämsän Retki-Veikoilta.



Särki-
järvi



© Jämsän Retki-veikot ry

JÄMSÄ



Maakuntasuunnistus			
1. ja 2. osuus BE	3,0 km		
----- 230 m ----->△			
△			
1	94	●	Ġ
2	81	▲	○
3	92	→▲	○

4	83	↖	mm		
5	84	●			○
6	65	✱			
7	88	○			○
8	87	↗	mm		
9	72	↘		Y	
○----- 160 m ----->○					

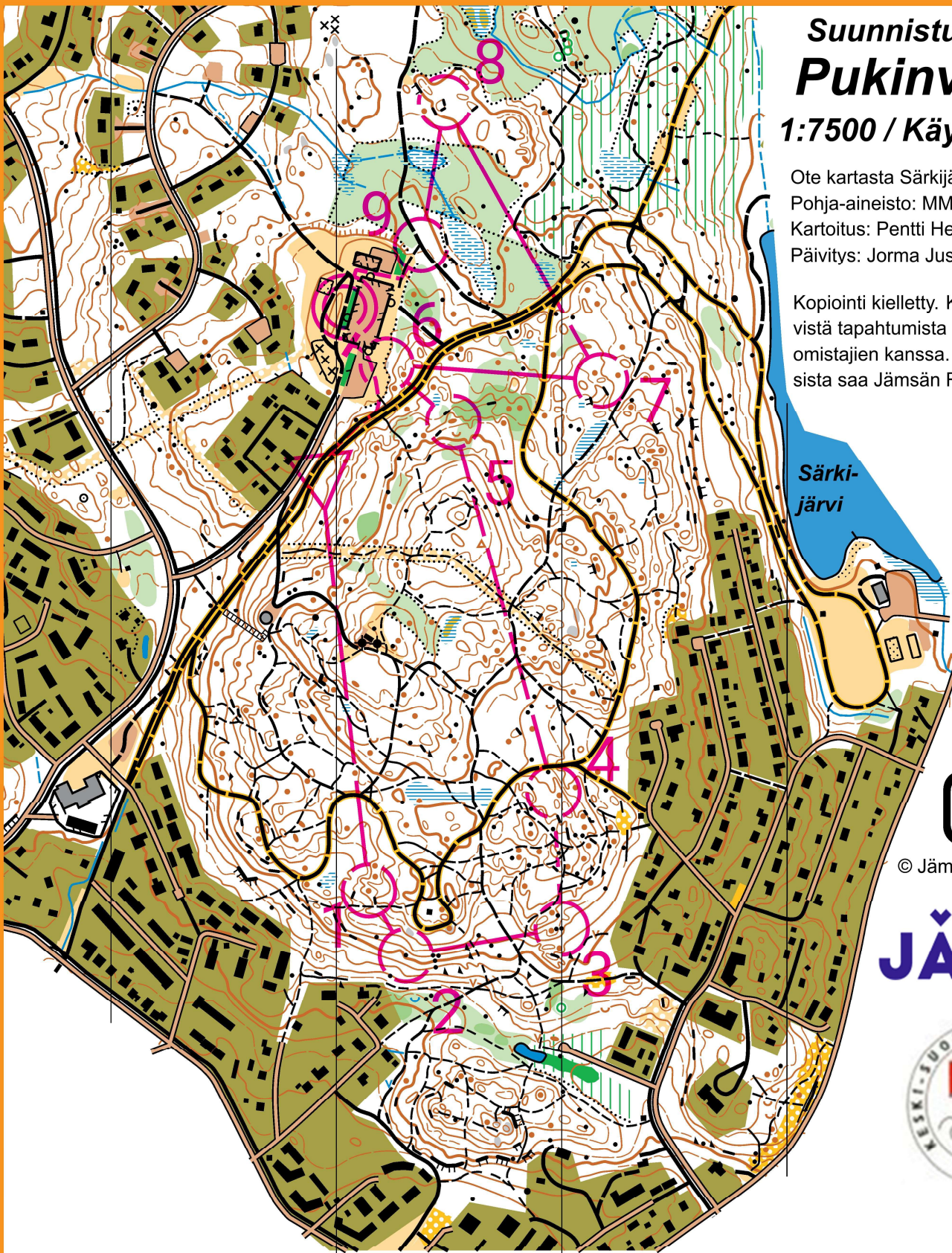
Maakuntasuunnistus 9.5.2022 Jämsä

Suunnistuskartta Pukinvuori

1:7500 / Käyräväli 5 m

Ote kartasta Särkijärvi - Ahovuori
Pohja-aineisto: MML: avoin data
Kartoitus: Pentti Helminen 2014-2019
Päivitys: Jorma Jussila 2022-05-02

Kopiointi kielletty. Kartalla järjestettävistä tapahtumista on sovittava maanomistajien kanssa. Tietoja sopimuksesta saa Jämsän Retki-Veikoilta.



© Jämsän Retki-veikot ry

JÄMSÄ



Maakuntasuunnistus				
1. ja 2. osuus CF	3,0 km			
----- 230 m ----->△				
△				
1	76	↙	●	Ġ
2	81		▲	○
3	92	→	▲	○

4	82	∩		
5	84	●		○
6	65	✱		
7	88	○		○
8	87	↗	mm	
9	72	↘	Y	
○----- 160 m ----->○				

Maakuntasuunnistus 9.5.2022 Jämsä